

УДК 551.462:911.3

Т. Е. ИСАЧЕНКО, Д. В. СЕВАСТЬЯНОВ, Е. Н. ГУК
Санкт-Петербургский государственный университет

СТАНОВЛЕНИЕ И РАЗВИТИЕ РЕКРЕАЦИОННОГО ПРИРОДОПОЛЬЗОВАНИЯ В НОРИЛЬСКОМ РЕГИОНЕ

В XXI в. растет роль рекреационного природопользования в освоении северных промышленных регионов. На основе исследований в Норильском регионе выделено четыре этапа в становлении и развитии рекреационного природопользования — от закладки отдельных рекреационных комплексов и территорий до формирования рекреационных зон. Описано 12 типов рекреационных комплексов и территорий, во многом аналогичных выделяемым в европейской части России. Выявлены основные тенденции развития рекреационного природопользования: увеличение разнообразия рекреационных комплексов и рекреационных территорий, усиление роли селитебной рекреации, появление комплексов элитной рекреации. Проведенные исследования показали, что практическая реализация рекреационного природопользования в непосредственной близости от Норильска не соответствует запросам времени.

Ключевые слова: рекреационное природопользование, рекреационный комплекс, рекреационная территория, рекреационная зона, Норильский регион.

The 21st century is marked by an increase in the role of recreation nature management in development of the northern industrial regions. Investigations identified in the Noril'sk region four stages in the emergence and evolution of recreation nature management: from the establishment of separate recreation complexes and territories to the formation of recreation zones. We described 12 types of recreation complexes and territories which are largely similar to those which are identified in the European part of Russia. The study revealed the main development tendencies in recreation nature management: an increase in diversity of recreation complexes and recreation territories, an enhancement in the role of recreation in residential areas, and the emergence of complexes of elite recreation. Our research has demonstrated that the practical implementation of recreation nature management in the neighborhood of Noril'sk is outdated.

Keywords: recreation nature management, recreation complex, recreation territory, recreation zone, Noril'sk region.

ПОСТАНОВКА ПРОБЛЕМЫ

Опыт освоения природных ресурсов в заполярных регионах в XXI в. показывает, что наряду с преодолением сложных физико-географических условий при организации добычи и переработки полезных ископаемых и решением задач по увеличению транспортной доступности территорий на первый план выходят проблемы создания благоприятных условий для жизнедеятельности населения. Развитие рекреационного природопользования — одна из важнейших составляющих в комплексном решении этой задачи. Заполярные города имеют ограниченную транспортную доступность, что требует организации отдыха населения в непосредственной близости от городской черты. Однако в силу суровых природных условий это является непростой задачей. В XXI в. рекреационное природопользование претерпело ряд изменений, связанных, в частности, с увеличивающимся разнообразием рекреационных занятий. С развитием технологий стало возможным применение для территории Заполярья опыта других регионов.

Цель настоящей работы — проанализировать развитие рекреационного природопользования в северных промышленных регионах в XX–XXI вв., выявить этапы его становления, проследить тенденции формирования и специфику развития рекреационных комплексов и территорий.

ОБЪЕКТ ИССЛЕДОВАНИЯ И МЕТОДЫ

В качестве исследовательского полигона выбран Норильский регион. Норильск (176,3 тыс. чел.¹) входит в пятерку самых северных городов мира, население которых превышает 50 тыс. чел. Он расположен на 20' южнее норвежского города Тромсё, но почти в три раза превосходит его по числен-

¹ По данным Всероссийской переписи населения 2010 г.



Рис. 1. Карта-схема района исследования.

1 — рудники, шахты, карьеры; 2 — заводы, обогатительные фабрики; 3 — граница охранной зоны заповедника «Путоранский»; 4 — автодороги.

ности населения. С 2004 г. Норильск является центром городского округа, куда включены также города Талнах, Кайеркан и пос. Снежногорск. С 2006 г. Норильск неизменно находится в десятке самых экологически неблагополучных городов мира, поэтому здесь наряду с проблемами медицинского обеспечения особенно остро стоит вопрос развития рекреационного природопользования для оздоровления и отдыха населения [1]. Норильский регион, или зона влияния Норильска, — территория, ограниченная р. Енисей на западе, восточной оконечностью оз. Лама на востоке, р. Ергалах на юге и южным берегом оз. Пясино на севере (рис. 1).

Сравнительный анализ космических снимков, топографических карт, архивных материалов и литературных источников позволил выделить этапы становления рекреационного природопользования в регионе. Полевые наблюдения и описания в ходе экспедиционных работ 2013 г.¹ дали возможность выявить и типизировать современные рекреационные комплексы и территории, проследить основные тенденции развития рекреации.

В любом регионе рекреационное природопользование проходит несколько этапов: 1) первичное становление рекреации; 2) формирование сети рекреационных комплексов и территорий; 3) формирование рекреационных зон; 4) формирование региональных рекреационных систем. В данном исследовании рекреационным природно-культурным комплексом (далее — рекреационный комплекс) будем называть территорию, трансформированную в процессе организации отдыха или под воздействием определенной группы рекреантов. Рекреационный комплекс включает как природную составляющую, измененную под воздействием рекреации, так и компоненты, созданные человеком (постройки, коммуникации), связанные с организацией отдыха. Рекреационные комплексы, в пределах которых постройки отсутствуют, в дальнейшем будем называть рекреационными территориями. Рекреационные зоны включают в себя различные типы рекреационных комплексов и территорий, но обладают единством ландшафтной структуры и едиными тенденциями развития рекреационного природопользования. Рекреационные системы формируются в тех регионах, где рекреационное природопользование и туризм становятся ведущими отраслями экономики, что в настоящее время несвойственно северным промышленным территориям.

ПРЕДЫСТОРИЯ РЕКРЕАЦИОННОГО ОСВОЕНИЯ ТЕРРИТОРИИ

Специфика освоения и промышленного развития Норильского региона тесно связана с историей страны — с организацией ГУЛАГа и первыми комсомольскими стройками. Летом 1921 г. экспедиция Н. Н. Урванцева поставила недалеко от горы Шмидтихи деревянный жилой дом, ставший первой постройкой будущего Норильска. В 1935 г. было принято решение о строительстве Нориль-

¹ Исследования проводились в ходе экспедиции кафедры страноведения и международного туризма СПбГУ в июле 2013 г. Помимо авторов статьи в полевых работах приняли участие Е. Ю. Сергеева, К. В. Тур, А. М. Сусловцев, В. М. Николаенко.

ского комбината и начато возведение порта Валёк на р. Норильской. В 1936 г. железная дорога соединила строящийся комбинат с портом Валёк, а в 1937 г. — с Дудинкой [2]. Для обеспечения комбината рабочей силой одновременно с постановлением о его строительстве было принято решение о передаче Норильскстроя и поселения Норильск в ведение НКВД СССР.

Таким образом, начало рекреационного освоения территории фактически совпадает с формированием структур Норильлага. Анализ статистики показывает, что большинство работавших на комбинате составляли заключенные, в отдельных секторах они преобладали даже среди инженерно-технических работников. Однако число вольнонаемных постепенно увеличивалось, главным образом за счет освобождающихся заключенных, которые оставались работать на комбинате на более или менее добровольной основе (не всем после освобождения разрешался выезд из Норильска). Так, если в 1936 г. на каждого вольнонаемного работника приходилось около 20 заключенных, то в 1938 г. это соотношение составляло уже 1:9, а к середине 1940-х гг. — 1:4 [3]. В документе 1939 г. «Об отнесении к категории рабочих поселков населенного пункта Норильск Усть-Енисейского района Таймырского национального округа» указана численность населения Норильска (в основном работники комбината и их семьи) — 2593 чел. [2]. В 1943 г. на комбинате насчитывалось уже 5197 вольнонаемных работников, а в 1944 г. их число увеличилось до 7325 [4]. С 1943 г. в Норильске стали готовить собственные кадры. Так, школа фабрично-заводского обучения (ФЗО) за первые полгода своего существования подготовила 819 рабочих 70 профессий [5]. В 1944 г. открылся Норильский горно-металлургический техникум, который в 1961 г. стал факультетом Норильского вечернего индустриального института [4]. Норильск становился многофункциональной городской системой, что ставило вопрос об организации отдыха населения, и прежде всего длительного летнего отдыха.

ПЕРВИЧНОЕ СТАНОВЛЕНИЕ РЕКРЕАЦИИ (1940-е гг.)

Становление рекреационного природопользования в регионе связано с освоением берегов оз. Лама в 1940-е гг. Первым рекреационным комплексом региона стал дом отдыха «Лама», строительство которого началось в 1939 г. силами заключенных, работавших на лесозаготовках на озере. Автором проекта был архитектор Ф. М. Усов — вольнонаемный специалист, приехавший в Норильск в 1937 г. и участвовавший в разработке генерального плана города [6]. Дом отдыха на оз. Лама, рассчитанный на одновременное размещение 40 семей, помимо главного двухэтажного корпуса базы имел комплекс хозяйственных построек; подсобное хозяйство обеспечивало отдыхающих молочными продуктами и овощами [7]. В 1945 г. дом отдыха посетили 300 чел. Комплекс проработал восемь лет и был закрыт в 1952 г. [8].

Во многом становление рекреации на первом этапе определялось потребностью в детском летнем отдыхе. С 1940 г. стали обычными «пионерские экспедиции» на оз. Лама. В первое время школьники размещались в палатках и бараках, оставшихся от лесозаготовщиков, а позже и в доме отдыха. В летний сезон 1948 г. на оз. Лама отдохнули 800 детей, которых вывозили из Норильска самолетами [7].

В непосредственной близости от Норильска зарождение спортивно-оздоровительной рекреации началось с создания в 1944 г. небольшой загородной лыжной базы на 5-м км дороги Норильск—порт Валёк.

ФОРМИРОВАНИЕ РЕКРЕАЦИОННЫХ КОМПЛЕКСОВ И ТЕРРИТОРИЙ (1950-е — НАЧАЛО 1960-х гг.)

Развитию организованной рекреации в регионе в разной степени способствовали три события. В 1949 г. заключенный инженер-гидрогеолог В. Ф. Дерпгольц подал руководству лагеря и комбината докладную записку «О курортном потенциале Норильского района», где научно обосновал идею создания на Таймыре лечебно-курортной сети [9]. В 1952 г. вышло постановление «О создании постоянных кадров на Норильском комбинате СССР», в соответствии с которым МВД СССР предписывалось среди прочего обеспечить в 1952–1955 гг. строительство лечебных учреждений, домов отдыха и пионерских лагерей [2]. В 1953 г. Норильск получил статус города, и в этом же году норильский комбинат перешел из системы МВД в ведение Министерства металлургической промышленности.

К 1954 г. количество заключенных на стройках Норильска резко сократилось, а в 1956 г. Норильлаг прекратил свое существование. Необходимо было найти другой источник восполнения рабочей силы, и во многих городах СССР открылись пункты организованного набора добровольцев на Норильский комбинат. В 1956 г. в Норильск прибыло около 7 тыс. молодых рабочих [4]. В дальнейшем их число постоянно увеличивалось, и в 1960 г. население Норильска превысило 110 тыс. чел. [2]. В 1964 г.

Норильский комбинат был объявлен всесоюзной комсомольской стройкой, добровольцев увлекали идеей строительства города-мечты. Норильск как город-курорт был частью этой мечты, для реализации которой необходимо было сформировать сеть рекреационных комплексов.

С 1958 г. в качестве турбазы вновь стала функционировать летняя база отдыха «Лама», вместимость которой была увеличена до 200 чел. [7]. Одновременно появились летние палаточные рекреационные комплексы (турбазы и базы отдыха) в непосредственной близости от города, по направлению к порту Валёк, куда в 1947 г. была проложена автодорога протяженностью 12 км [4]. Потребность в круглогодичной оздоровительной рекреации определила и создание новых типов рекреационных комплексов — ночных санаториев-профилакториев, где работники комбината отдыхали без отрыва от производства. Всего было построено три профилактория, самым первым и проработавшим дольше других (до конца первого десятилетия XXI в.) был профилакторий «Валёк», открывшийся в 1950 г. (к 1960 г. он принимал до 250 чел.). В 1954 г. начал работать ночной санаторий «Заря» с собственным небольшим парком культуры и отдыха, а в 1959 г. — ночной профилакторий «Горняк», на территории которого для отдыхающих выращивали овощи [9]. Лыжная база была переоборудована в круглогодичный спортивно-оздоровительный комплекс «Оганер». Все рекреационные комплексы были ведомственными, распределение путевок контролировалось профсоюзной организацией.

В 1950-е гг. начала складываться рекреационная территория в городской черте Норильска на оз. Долгом. Этот естественный водоем, на котором в 1943 г. была возведена плотина для подъема уровня воды, до середины 1950-х гг. использовался для обеспечения промышленных и бытовых нужд комбината и города. Согласно первому генеральному плану (1940 г.) [10], именно оз. Долгое должно было стать центром архитектурного ансамбля города. В 1950-е гг. озеро активно использовалось в качестве рекреационного водоема, в пределах его береговой зоны сформировалась зона отдыха: оборудован пляж и создана лодочная станция [11].

В 1950-е гг. в регионе зародилось туристское движение, туристские слеты собирали до 400 участников [12]. Начала складываться сеть рекреационных территорий по долинам рек (рис. 2).

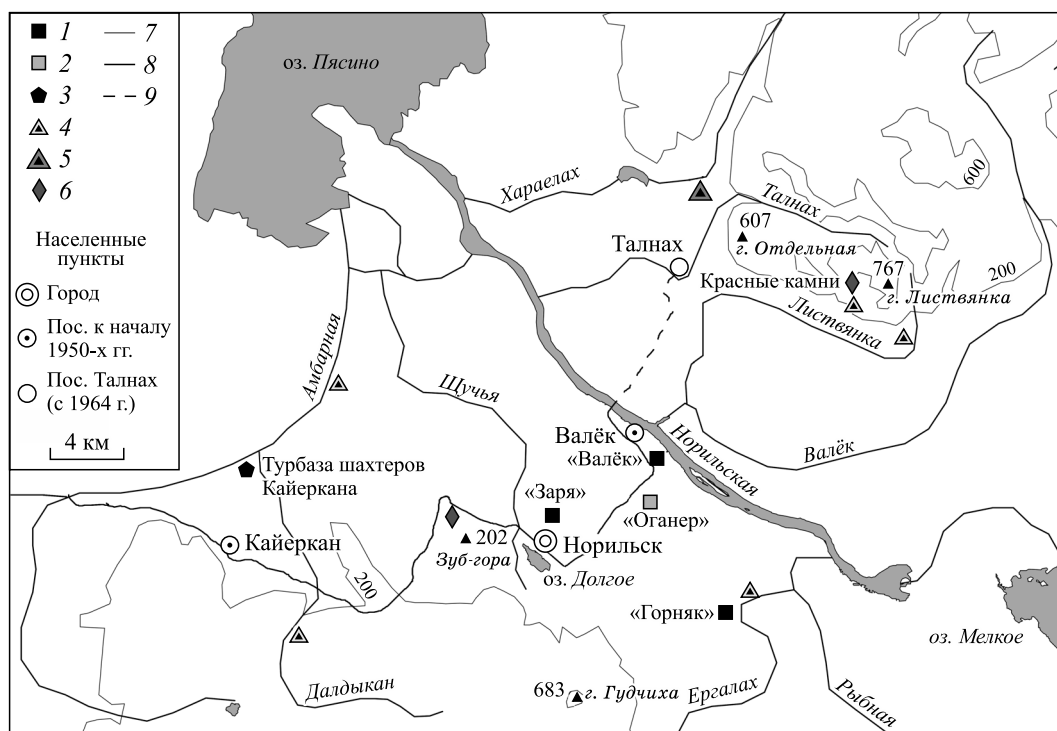


Рис. 2. Развитие рекреации в Норильском регионе в 1950-е гг.

Рекреационные комплексы: 1 — оздоровительные, 2 — спортивно-оздоровительные, 3 — турбазы. Рекреационные территории: 4 — для проведения турслетов (до 1968 г.), 5 — для проведения ежегодного турслета (с 1969 г.), 6 — для тренировок скалолазов; 7 — реки для сплавов. Основные автодороги: 8 — Валёк—Норильск—Дудинка, 9 — Валёк—Талнах (с 1965 г.).

ФОРМИРОВАНИЕ РЕКРЕАЦИОННЫХ ЗОН (СЕРЕДИНА 1960-х – 1990-е гг.)

В 1960–1980-х гг. численность населения Норильска продолжала расти, достигнув к 1981 г. 250 тыс. чел. В городе по-прежнему оставался высоким механический прирост населения, в то же время постоянно увеличивалась рождаемость. Норильск 1970–1980-х гг. — город молодых: в 1979 г. средний возраст жителей составлял 26,5 лет [5]. В эти годы в СССР уделялось большое внимание развитию рекреации и туризма. Этот процесс в полной мере охватил и Норильский регион. Сформировались две крупные рекреационные зоны: одна — на берегах оз. Лама, другая — вдоль дороги Норильск–Талнах. Продолжала развиваться городская рекреационная территория на оз. Долгом, возникла сеть рекреационных территорий по долинам рек.

Рекреационная зона «Озеро Лама». К существующей с 1940-х гг. турбазе «Лама» прибавились две летние базы отдыха. Появление новых рекреационных комплексов способствовало увеличению потока организованных отдыхающих, однако все базы принадлежали конкретным предприятиям и за распределение путевок отвечали их профсоюзные организации. Помимо организованных отдыхающих, на озере обустраивали свой быт и «дикие» туристы, главным образом рыбаки: небольшие балки и баньки из подручного материала, где можно переночевать и укрыться от дождя, стали характерной чертой ландшафта берегов оз. Лама (рис. 3).

Рекреационная зона «Норильск–Талнах». На 1970–1980-е гг. пришелся рекреационный бум: практически все предприятия города строили для своих работников турбазы и базы отдыха вдоль автодороги Норильск–Талнах. До 1963 г. размещение рекреационных комплексов ограничивалось левобережьем р. Норильской, окрестностями порта Валёк и одноименного профилактория. После открытия новых месторождений автодорога Норильск–Валёк была продлена до Талнаха. В 1963 г. по ней началось движение, а в 1965 г. вошел в строй и постоянный мост через р. Норильскую, что способствовало расширению рекреационной зоны. К концу 1990-х гг. ее протяженность составила 18 км, в это время в окрестностях Норильска функционировало 28 ведомственных турбаз и баз отдыха.

В 1970-х гг. была расширена сеть круглогодичных общедоступных спортивно-оздоровительных комплексов: в 1977 г. введена в строй лыжная база «Оль-Гуль» с капитальным главным корпусом и оборудованными трассами (пропускная способность комплекса — 1000 чел.) [13]; в спортивно-оздоровительном комплексе «Оганер» построены каменные корпуса и бассейн. На некотором отдалении от скопления рекреационных комплексов около Талнаха начала функционировать горнолыжная трасса на горе Отдельной (рис. 4).

В 1975 г. закончилась реконструкция профилактория «Валёк». Каждый работник основного производства посещал его примерно раз в пять лет, к концу XX в. профилакторий принимал в среднем 4 тыс. чел. в год [14].

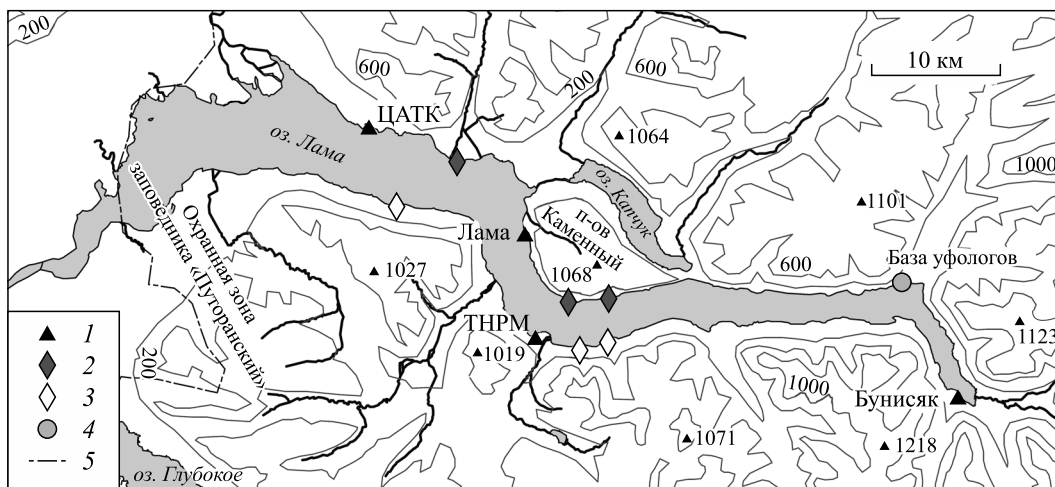


Рис. 3. Рекреационная зона «Озеро Лама», 2013 г.

Виды рекреационных комплексов: 1 — базы отдыха, 2 — дачи-коттеджи, 3 — дачи-балки, 4 — прочие. 5 — граница охранной зоны заповедника «Путоранский».

Рис. 4. Рекреационные зоны «Норильск–Талнах» и «Гора Отдельная–Красные камни», 2013 г.

Виды рекреационных комплексов: 1 — базы отдыха, 2 — спортивно-оздоровительные, 3 — бывший профилакторий, 4 — коттеджные поселки, 5 — дачные поселки (балки), 6 — территории «дикой» рекреации. Основные функциональные зоны: 7 — промышленные, 8 — жилые районы городского округа. 9 — основные автодороги; 10 — порт Валёк.

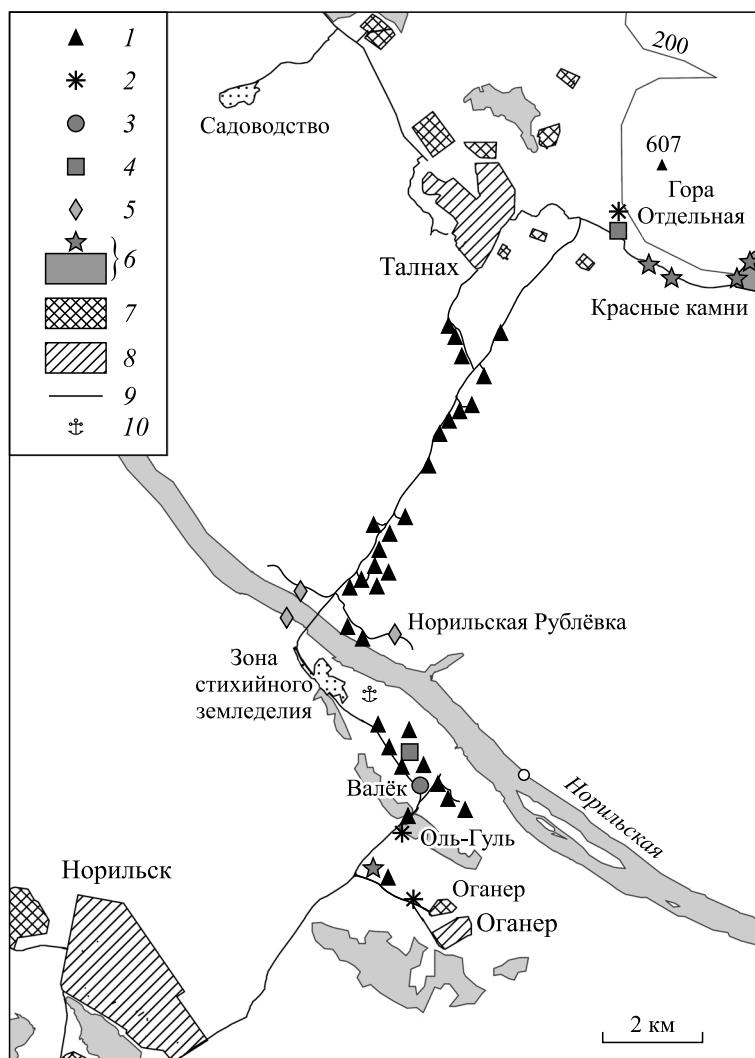
Своеобразие облику формирующейся рекреационной зоны придала несанкционированная застройка берегов р. Норильской небольшими дачами-временками и садоводческий комплекс (зона стихийного земледелия), сложившийся около порта Валёк, где в 1970-е гг. администрация города выделяла жителям садово-огородные участки. Норильчане продолжили на своих пяти сотках сельскохозяйственный эксперимент, начавшийся в регионе еще в конце 1930-х гг., когда в Норильске был создан совхоз, снабжавший город молоком и поставлявший ежедневно до 3500 кг тепличных овощей (в конце 1990-х гг. совхоз прекратил свою деятельность) [15]. Сегодня на садово-огородных участках культивируется до 27 наименований сельскохозяйственных культур [16].

За пределами рекреационной зоны «Норильск–Талнах» осталось созданное в конце 1970-х гг. юго-западнее Талнаха садоводческое некоммерческое товарищество — аналог сельскохозяйственно-рекреационных комплексов, формировавшихся в то время вокруг многих российских городов (см. рис. 4).

Массовое туристское движение, координируемое клубом туристов (с 1967 г. туристско-альпинистским клубом «Таймыр»), способствовало дальнейшему развитию сети рекреационных территорий по долинам рек и превращению городской рекреационной территории на оз. Долгое в тренировочную площадку по отработке техники водного туризма [17].

РАЗВИТИЕ РЕКРЕАЦИИ В ПОСТСОВЕТСКИЙ ПЕРИОД (КОНЕЦ 1990-х гг. — НАСТОЯЩЕЕ ВРЕМЯ)

В 1990-х гг. в связи с общей ситуацией в стране резко уменьшился объем производства Норильского комбината и, соответственно, сократилась численность населения города. С 1991 г. отмечается снижение как естественного, так и механического прироста; по переписи 2002 г., численность населения Норильска составила 221,9 тыс. чел. Вслед за сокращением производства уменьшилось финансирование социальной сферы, что привело к разрушению организованной ведомственной рекреации и отразилось на состоянии рекреационных комплексов региона. Отсутствие средств не только на капитальный, но и на текущий ремонт, сокращение количества путевок, оплачиваемых профсоюзами, привели к деградации рекреационных комплексов. Вышло распоряжение, запрещающее ночевки на



базах отдыха; вблизи Норильска доступным остался только однодневный организованный отдых. К концу первого десятилетия XXI в. прекратил свою деятельность профилакторий «Валёк», просуществовавший дольше всех рекреационно-оздоровительных комплексов; пришел в негодность и закрылся бассейн спортивно-оздоровительного комплекса «Оганер». Озеро Долгое полностью утратило рекреационную функцию и сейчас является технологическим прудом-охладителем для ТЭЦ, при этом в генеральном плане 2007 г. в числе наиболее крупных объектов озеленения Норильска отмечена прибрежная рекреационная зона вдоль оз. Долгое [18].

К началу второго десятилетия XXI в. подъем производства привел к некоторым позитивным сдвигам и в области развития рекреационного природопользования в регионе. Хотя результаты переписи 2010 г. показали, что численность населения Норильска за 8 лет сократилась на 45,6 тыс. чел., рождаемость в городе с 2007 г. постоянно растет. В 2013 г. она составила 15,5 ‰, а естественный прирост населения достиг 9 ‰. Соответственно, намечился рост численности населения, за последние три года она выросла более чем на 2 тыс. чел. В то же время в регионе с 2012 г. работает долгосрочная целевая программа «Переселение граждан, проживающих в городе Норильске и городе Дудинка Красноярского края, в районы с благоприятными природно-климатическими условиями на территории РФ на 2011–2020 годы». По четырехстороннему соглашению между Министерством регионального развития РФ, правительством Красноярского края, администрациями Норильска и Дудинки, ОАО «ГМК «Норильский Никель» за 2011–2020 гг. планируется переселить из Норильска и Дудинки 11 265 семей. В соответствии с проводимой политикой сегодня подавляющую часть населения Норильска составляют люди трудоспособного возраста (средний возраст мужчин 32,5 года, женщин — 34,3 года) и дети, нуждающиеся в активном круглогодичном отдыхе. Несмотря на сохранившуюся тенденцию к сокращению средств, выделяемых комбинатом на социальные нужды города, в последние годы рекреационному природопользованию уделяется повышенное внимание.

Аналогично другим регионам России, в Норильске прослеживаются три основные тенденции развития рекреационного природопользования: 1) увеличение разнообразия рекреационных комплексов и рекреационных территорий; 2) усиление роли селитебной рекреации, увеличение числа комплексов, относящихся к рекреационно-селитебным: садоводств, дачных комплексов, коттеджных поселков [19]; 3) появление комплексов элитной рекреации: частных дач-коттеджей и коттеджных комплексов, элитных баз отдыха и элитных коттеджей в пределах существующих комплексов организованной рекреации. Вследствие развития элитной рекреации уменьшается проницаемость рекреационного пространства, что еще не приобрело здесь такого масштаба, как в европейской части России.

За последнее десятилетие в Норильском регионе увеличилось как общее количество рекреационных комплексов, так и их разнообразие (см. таблицу). Всего нами выделено 12 типов рекреационных комплексов и территорий, во многом аналогичных рекреационным комплексам, выделяемым в Европейской России [19].

Наряду с закладкой новых идет активная реконструкция уже сложившихся комплексов. Так, 34 % комплексов организованной рекреации вновь отстроено или реконструировано. Изменился подход к поддержанию комплексов организованной рекреации: больше внимания стало уделяться оформлению и организации территории, 18 % комплексов обустраивается с привлечением элементов ландшафтного дизайна — от установки малых скульптурных форм до посадок древесных пород. Состояние 47 % рекреационных комплексов оценивается как отличное и 26 % — как хорошее. При развитии самоорганизованной рекреации на оз. Лама на смену дачам-временкам приходят дачи-коттеджи. Вблизи Норильска трансформируются садоводческие и дачные комплексы: рядом с домами-временками появляются дома-коттеджи, формируются отдельные коттеджные поселки (самый большой поселок, около горы Отдельной, насчитывает около 80 коттеджей). Прослеживаются изменения и в организации спортивно-оздоровительной рекреации: помимо спортивно-оздоровительных комплексов, принадлежащих городу, активно развивается частный горнолыжный курорт «Гора Отдельная», популярность которого год от года растет. Ежегодные массовые спортивные праздники (например, марафон здоровья «Лыжня “Норильского никеля”», в котором принимают участие до 5 тыс. чел.) дополняются и горнолыжными соревнованиями. К уже сформировавшимся рекреационным зонам «Озеро Лама» (см. рис. 3) и «Норильск–Талнах» добавилась новая рекреационная зона «Гора Отдельная–Красные камни» (см. рис. 4), основу которой составляют горнолыжный и коттеджный комплексы.

Инициаторами создания, реконструкции и поддержания рекреационных комплексов наряду с комбинатом, профсоюзными организациями и городской властью становятся частные инвесторы. Так, помимо горнолыжного комплекса «Гора Отдельная», с 1998 г. работает общедоступная база отдыха

Типы рекреационных комплексов и рекреационных территорий в Норильском регионе

Рекреационные комплексы и рекреационные территории	Количество	
	конец XX в.	XXI в.
<i>Организованная рекреация</i>		
Ведомственные турбазы и базы отдыха	30	33
Базы отдыха для VIP-клиентов	Нет	3
Частные турбазы и базы отдыха	Нет	2
Ведомственные санатории-профилактории	1	Нет
Общедоступные спортивно-оздоровительные комплексы	3	3
Городские рекреационные территории	1	Нет
<i>Самоорганизованная рекреация</i>		
Ограниченно доступные временные базы отдыха	Нет	1
Коттеджные комплексы	Нет	2
Дачные комплексы	2	2
Единичные частные дачи-коттеджи	Нет	4
Единичные частные дачи-временки	Не учтены	Не учтены
Садоводства и комплексы «стихийного» земледелия	2	2
Территории проведения соревнований и слетов	Не учтены	Не учтены
<i>«Дикая» рекреация</i>		
Территории «дикой» рекреации	Не учтены	Не учтены
Общее количество типов рекреационных территорий и комплексов	9	12
Общее количество рекреационных комплексов	39	52

«Бунисьяк» на оз. Лама. Однако сегодня это лишь единичные примеры. Ведомственная принадлежность большей части комплексов приводит к формированию территорий «дикой» рекреации, где удовлетворяет свои потребности обширная группа рекреантов, не имеющих возможности пользоваться услугами организованных комплексов. Многие норильчане связывают отдых с приготовлением шашлыка, поэтому все базы отдыха обустроены мангалами. В пределах же необустроенных территорий для кострища каждый раз выбирается новое место, уничтожаются остатки древесной растительности, наносится непоправимый ущерб природным комплексам.

ЗАКЛЮЧЕНИЕ

Проведенные исследования показали, что, несмотря на зафиксированные в генплане направления развития рекреационной деятельности, практическая реализация рекреационного природопользования в непосредственной близости от Норильска не соответствует запросам времени. Генеральным планом 2007 г. предлагалось формирование и развитие четырех рекреационных зон [18]. Для существующей зоны длительного отдыха «Норильск–Талнах», учитывая интенсивное использование территории, низкую устойчивость природных ландшафтов к антропогенным нагрузкам, была особо подчеркнута необходимость разработки проекта организации территории. Рекомендация осталась нереализованной. Зона длительного и кратковременного отдыха «Гора Отдельная–Красные камни», в составе которой помимо горнолыжного туристского комплекса с развитой современной инфраструктурой предполагалось создание сети детских экологических лагерей, баз для любителей экстремального и экологического видов отдыха, развивается в направлении элитной рекреации. Здесь активно расширяется коттеджный поселок, но ни детские экологические лагеря, ни общедоступные комплексы отдыха для въездного туризма так и не появились. Зона кратковременного отдыха в долине р. Норильской и на оз. Мелкое не сформирована. Зона охоты и рыболовства, приуроченная к охотничьим угодьям и охватывающая значительные площади за пределами селитебных территорий городского округа, развивается стихийно и в нашем понимании не может определяться как рекреационная зона для спортивно-оздоровительного, регулируемого промыслового и экологического туризма.

Сегодня территории вблизи Норильска развиваются по остаточному принципу: интересы инвесторов и властей ориентированы на плато Путорана. Стоит, однако, отметить, что дирекция объединенных заповедников Таймыра планы развития рекреации в Норильском регионе связывает с дальнейшим расширением туристской инфраструктуры и декларирует ориентацию не на въездной VIP-

туризм, а на активизацию массового внутреннего туризма, рассчитанного преимущественно на местное население и жителей Красноярского края.

Работа выполнена при поддержке гранта Санкт-Петербургского государственного университета (18.42.494.2013).

СПИСОК ЛИТЕРАТУРЫ

1. **Севастьянов Д. В., Исаченко Т. Е., Гук Е. Н.** Норильский регион: от природной специфики к практике освоения // Вестн. С.-Петерб. ун-та. Сер. 7. — 2014. — Вып. 3. — С. 82–94.
2. **Липатова К. Ю.** Обзор фондов «К 60-летию Норильска» [Электронный ресурс]. — <http://красноярские-архивы.рф/gosudarstvennyi-arkh/nauchno-spravochnyi-apparat/obzory-fondov> (дата обращения 24.04.2014).
3. **Эртц С.** Строительство Норильского комбината с 1935 по 1938 г.: становление крупного объекта экономической системы ГУЛАГа // Экономическая история: Ежегодник. 2003. — М., 2004. — С. 140–176.
4. **Дворецкая А. П.** Норильск и Норильский комбинат в документах Красноярского крайкома ВКП(Б)-КПСС: 1940–1960-е годы [Электронный ресурс]. — <http://красноярские-архивы.рф/gosudarstvennyi-arkh/nauchno-spravochnyi-apparat/obzory-fondov> (дата обращения 24.04.2014).
5. **Гунина С.** Команда молодости // Заполярная правда. — 2013. — 25 июня (№ 88).
6. **Слабуха А. В.** Архитекторы Приенисейской Сибири. Конец XIX – начало XXI века: Ил. биогр. словарь. — М., 2004. — 425 с.
7. **Бурнашев А.** Заветное норильское лето // Заполярная правда. — 2008. — 6 июня (№ 78).
8. **Гунина С.** Дом у озера // Заполярная правда. — 2012. — 2 авг. (№ 109).
9. **Гунина С.** Как на курорте // Заполярная правда. — 2013. — 17 сент. (№ 136).
10. **Слабуха А. В.** Норильск был задуман как система ансамблей // Архитект. вестн. — 2007. — № 6 (99). — С. 86–91.
11. **Гунина С.** Водная гладь // Заполярная правда. — 2012. — 7 авг. (№ 111).
12. **Стрючков С., Гунина С.** Вся наша жизнь — туризм // Заполярная правда. — 2013. — 26 нояб. (№ 178).
13. **Толстов В. А.** Летопись Норильска. — Норильск: Апекс, 2007. — 446 с.
14. **Толстов В. А.** А на Вальке как на Вальке // Заполярная правда. — 2000. — 21 июня (№ 92).
15. **Гунина С.** Зорьки и Борьки Норильска // Заполярная правда. — 2012. — 30 окт. (№ 159).
16. **Рычкова Т.** Будет и новая, американская // Заполярный вестн. — 2012. — 11 июля (№ 126 (4151)).
17. **Гунина С.** В коммунизм через туризм // Заполярная правда. — 2012. — 27 нояб. (№ 176).
18. **Разработка** градостроительной документации муниципального образования г. Норильск. Генеральный план Норильского городского округа. — СПб.: ОАО «НИИПГрадостроительства», 2007 [Электронный ресурс]. — <http://www.norilsk-city.ru/about/834/index.shtml> (дата обращения 10.05.2014).
19. **Исаченко Г. А., Исаченко Т. Е.** Преобразование ландшафтов под воздействием рекреации за последние 50 лет (на примере пригородной зоны Санкт-Петербурга) // Изв. РГО. — 2011. — Т. 143, вып. 3. — С. 38–50.

Поступила в редакцию 25 июня 2014 г.